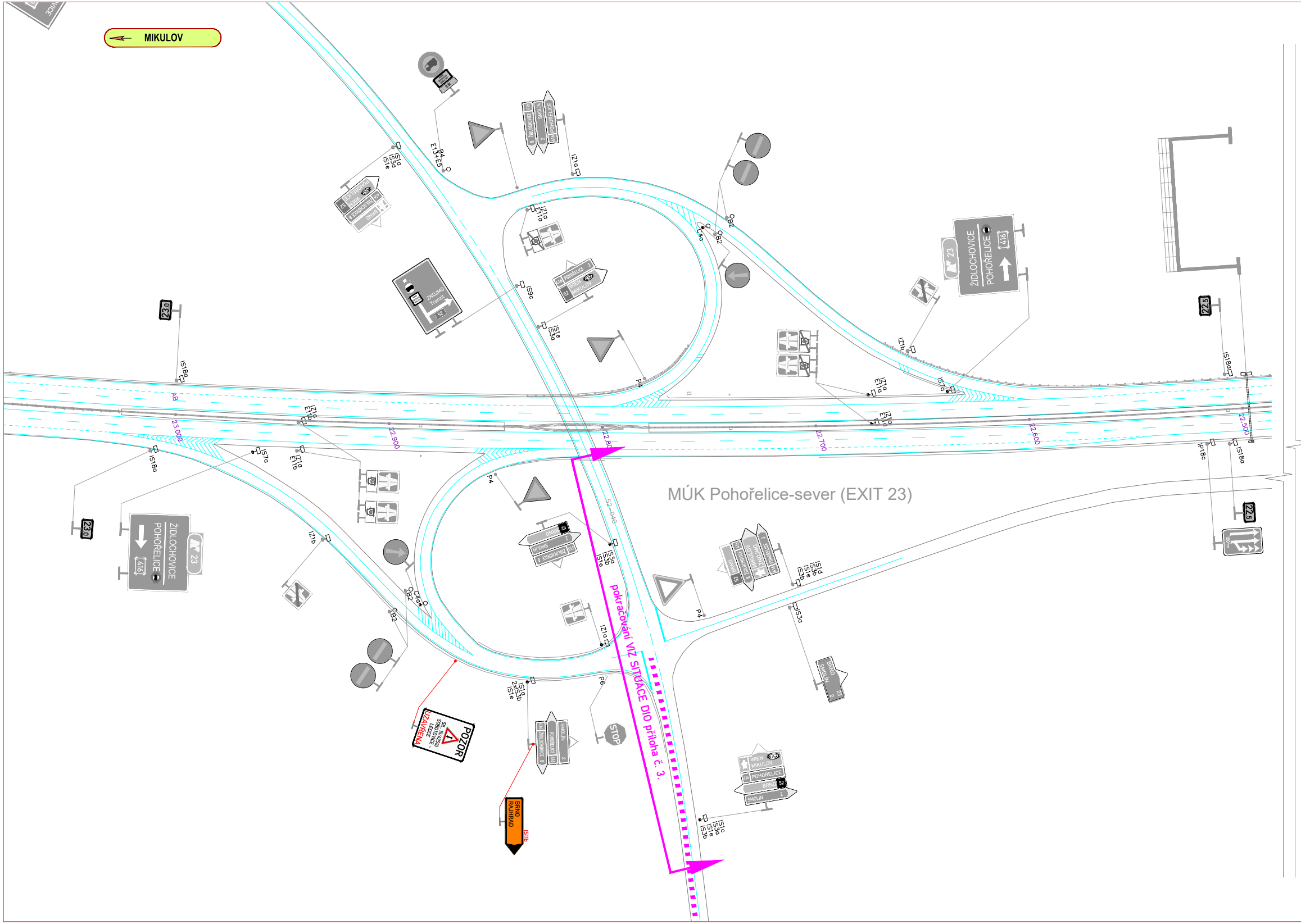
MIKULOV
MÚK Pohořelice-sever (EXIT 23)
pokračování VIZ SITUACE DIO příloha č. 3.
ŽIDLOCHOVICE
POHOŘELICE
416
23
23.0
22.5
23.000
22.900
22.800
22.700
22.600
22.500
52-040
A8
ZNOJMO
Tranzit
52
BRNO
VIEN
MIKULOV
SMOLÍN
POHOŘELICE
ŽIDLOCHOVICE
STOP
POZOR
UZAVŘENA
BRNO
RAJHRAD
IS11b
IS1a
IS3a
IS1e
IS3b
IS1c
IS1d
IS3c
IS9c
IS7a
IS18a
IP18c
IZ1a
IZ1b
E11a
E11b
E13+E5
P4
P6
C4a
B2
B4

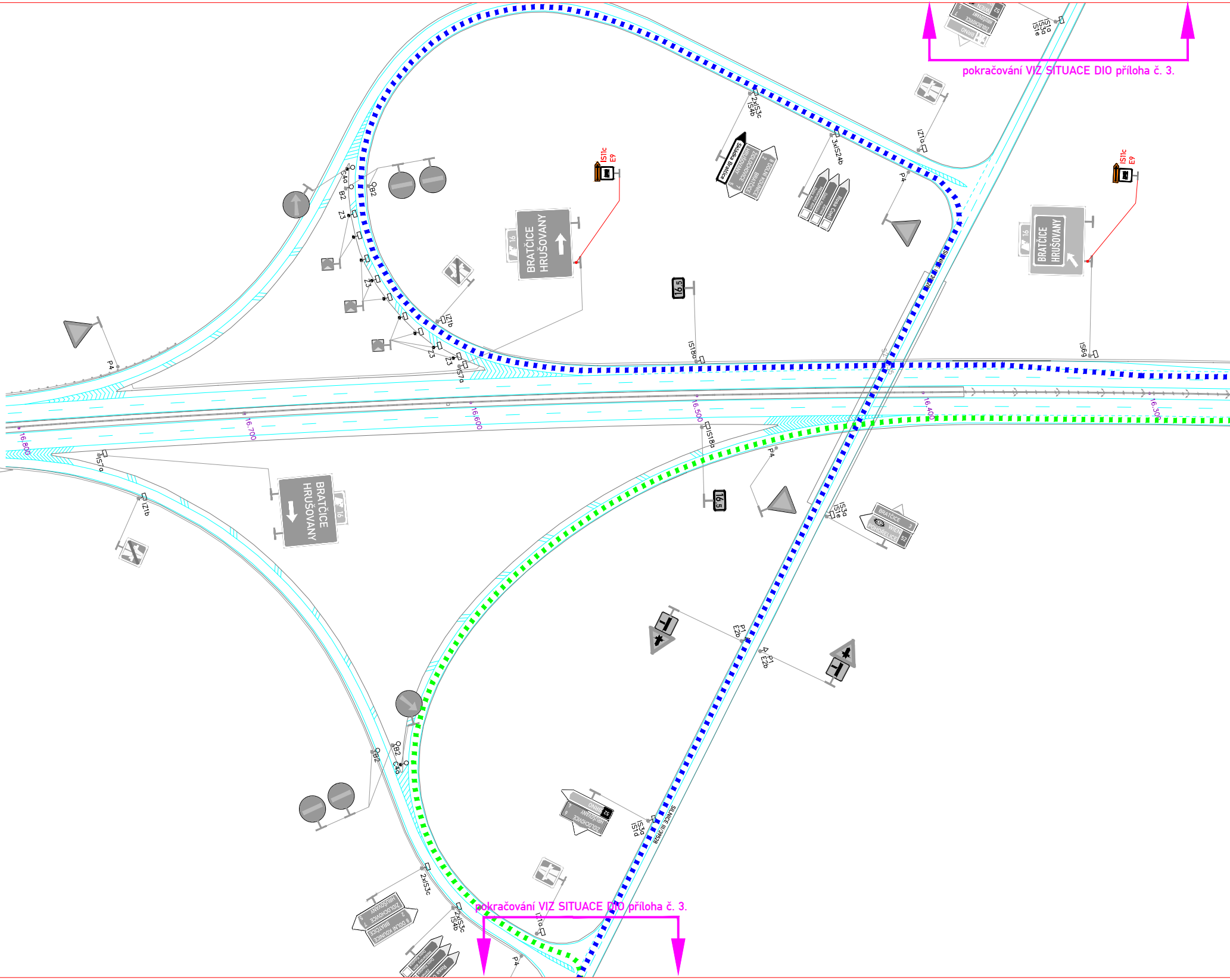
pokračování VIZ SITUACE DIO příloha č. 3.

pokračování VIZ SITUACE DIO příloha č. 3.

BRATČICE
HRUŠOVANY
16
16,5
IS11c
E9
2xIS3c
IS4b
3xIS24b
IZ1a
IZ1b
P4
P1
E2b
C4a
B2
Z3
IS7a
IS18a
IS18b
IS6g
IS3a
IS1e
IS3c
IS1d
SILNICE III/3958
16,800
16,700
16,600
16,500
16,400
16,300
ŽIDLOCHOVICE
DOLNÍ KOUNICE
BRNO
WIEN
POHOŘELICE
52
Skládka Bratčice

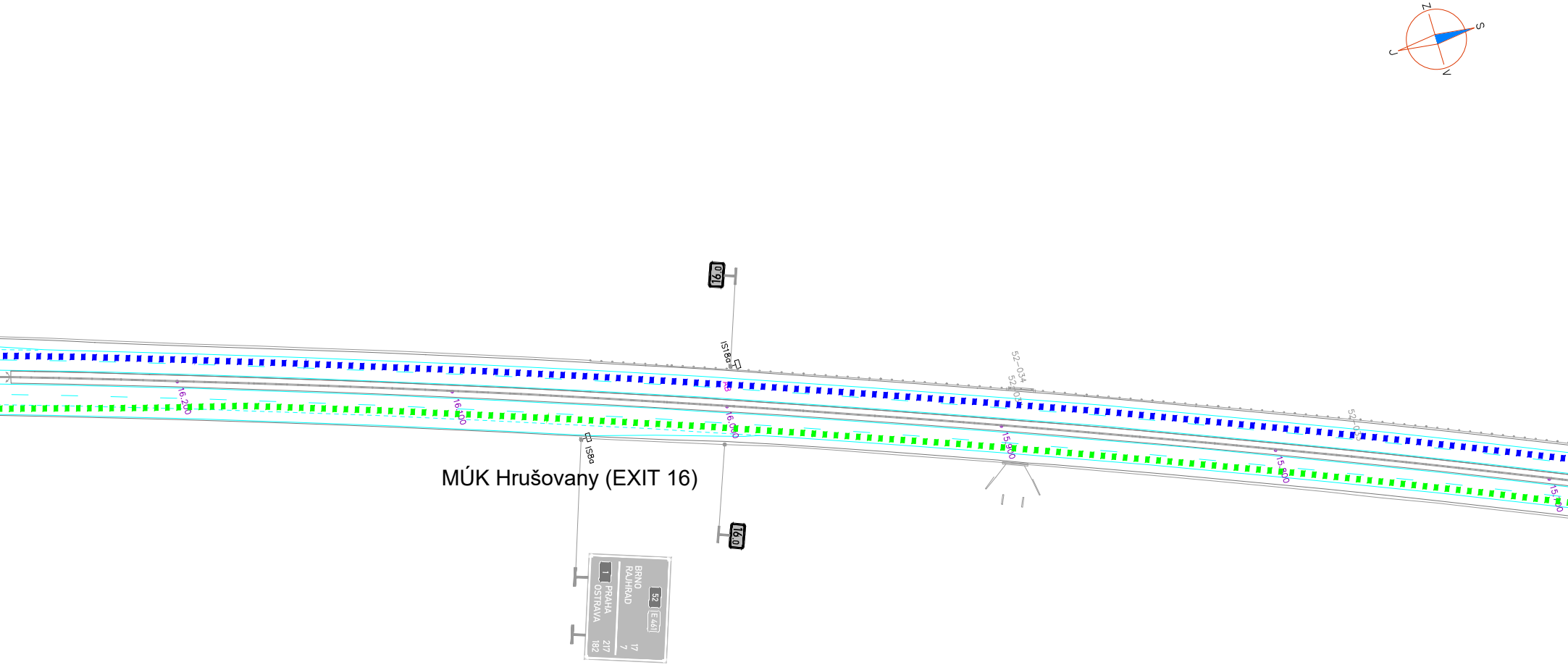
MÚK Hrušovany (EXIT 16)
S
J
V
Z
16.0
IS18a
IS8a
16.0
16.200
16.100
16.000
15.900
15.800
15.700
52-034
52
E 461
BRNO 17
RAJHRAD 7
1
PRAHA 217
OSTRAVA 182

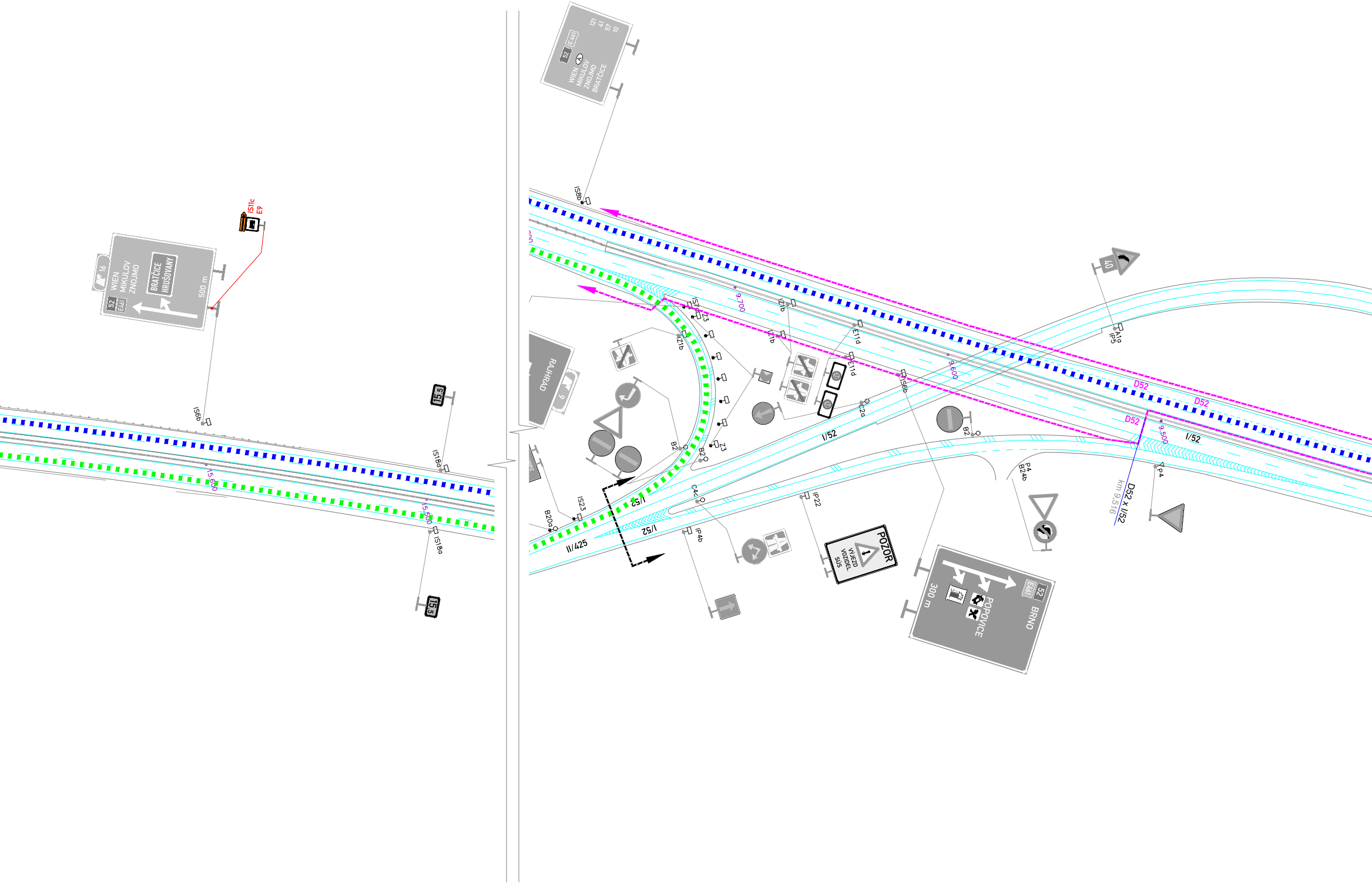
IS11c
E9
16
WIEN
MIKULOV
ZNOJMO
BRATČICE
HRUŠOVANY
500 m
52
E461
IS6b
15,5
IS18a
15,600
15,500
IS18a
15,5
WIEN
MIKULOV
ZNOJMO
BRATČICE
52
E461
121
41
57
10
IS8b
9,700
IS7
Z3
Z1b
Z1b
Z1b
E11d
E11d
IS6b
9,600
RAJHRAD
9
B2
B2
Z3
C2a
I/52
B2
IS23
B20a
I/52
C4c
I/52
II/425
IP4b
IP22
POZOR
VÝJEZD
VOZIDEL
SÚS
300 m
52
E461
BRNO
POPOVICE
40
A1a
IP5
D52
D52
D52
9,500
I/52
P4
B24b
P4
D52 x I/52
km 9,516

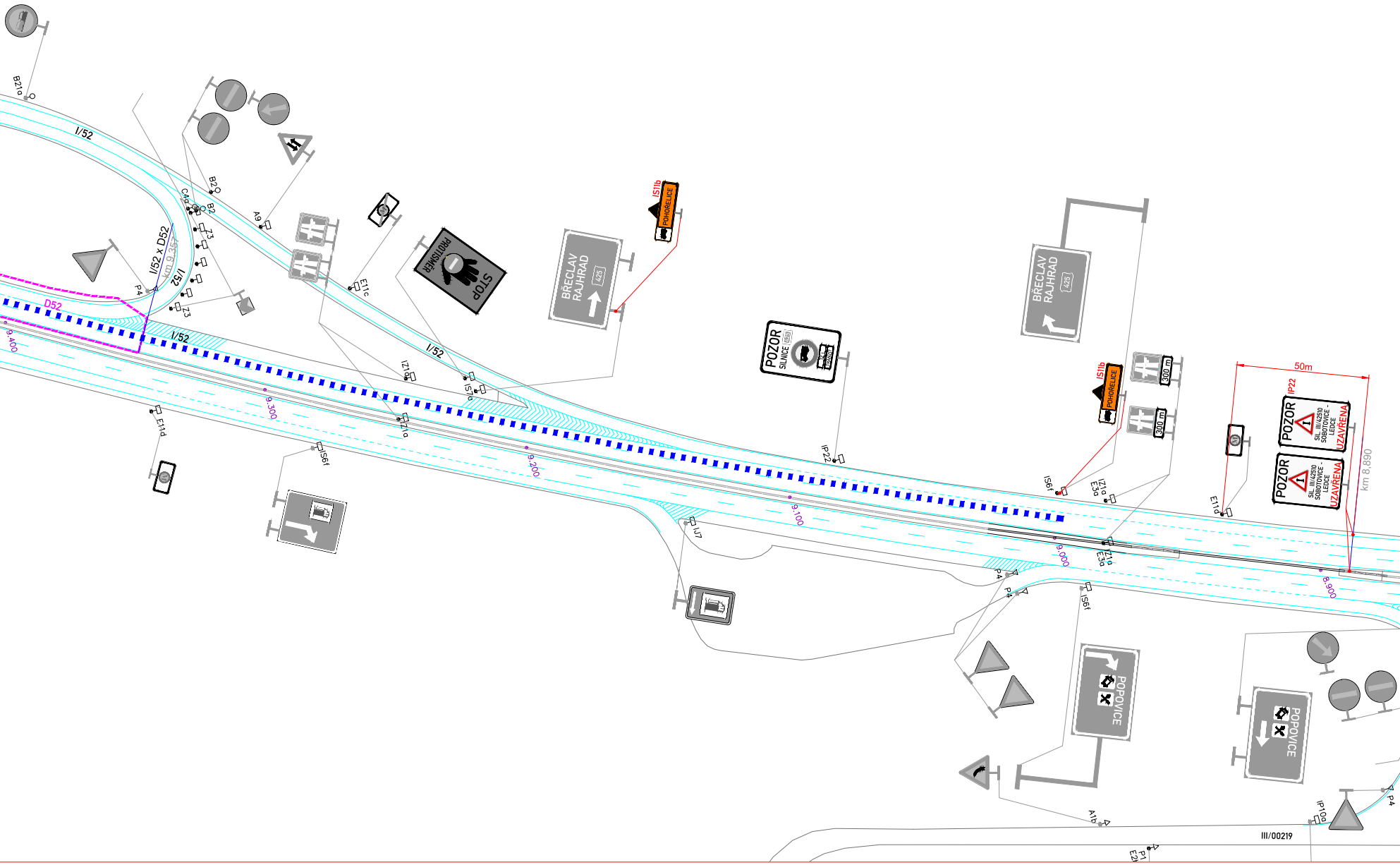
B21a
I/52
B2
C4a
B2
A9
Z3
Z3
I/52 x D52
km 9,357
I/52
P4
D52
9.400
I/52
E11c
STOP
PROTISMĚR
IS11b
POHOŘELICE
BŘECLAV
RAJHRAD
425
IZ1a
IS7a
I/52
IZ1a
E11d
9.300
IS6f
9.200
POZOR
SILNICE
IP22
IJ7
9.100
BŘECLAV
RAJHRAD
425
IS11b
POHOŘELICE
300 m
300 m
IS6f
IZ1a
E3a
IZ1a
E3a
9.000
P4
P4
IS6f
50m
IP22
POZOR
SIL. III/42510
SOBOTOVICE -
LEDCE
UZAVŘENA
POZOR
SIL. III/42510
SOBOTOVICE -
LEDCE
UZAVŘENA
E11d
km 8,890
8.900
POPOVICE
POPOVICE
A1b
IP10a
P4
III/00219
P1
E2

LEGENDA:

100 B20a MÍSTNÍ ÚPRAVA SVISLÉHO DOPRAVNÍHO ZNAČENÍ

A15 PŘECHODNÁ ÚPRAVA SVISLÉHO DOPRAVNÍHO ZNAČENÍ

MÍSTNÍ ÚPRAVA VODOROVNÉHO DOPRAVNÍHO ZNAČENÍ

🟩 🟩 🟩 🟩 🟩 OBJÍZDNÁ TRASA PRO NÁKLADNÍ DOPRAVU PO D52 (SMĚR BRNO, RAJHRAD)

🟦 🟦 🟦 🟦 🟦 OBJÍZDNÁ TRASA PRO NÁKLADNÍ DOPRAVU PO D52(SMĚR POHOŘELICE)

🟪 🟪 🟪 🟪 🟪 OBJÍZDNÁ TRASA PO SIL. NIŽŠÍCH TŘÍD (SMĚR BRNO, RAJHRAD)

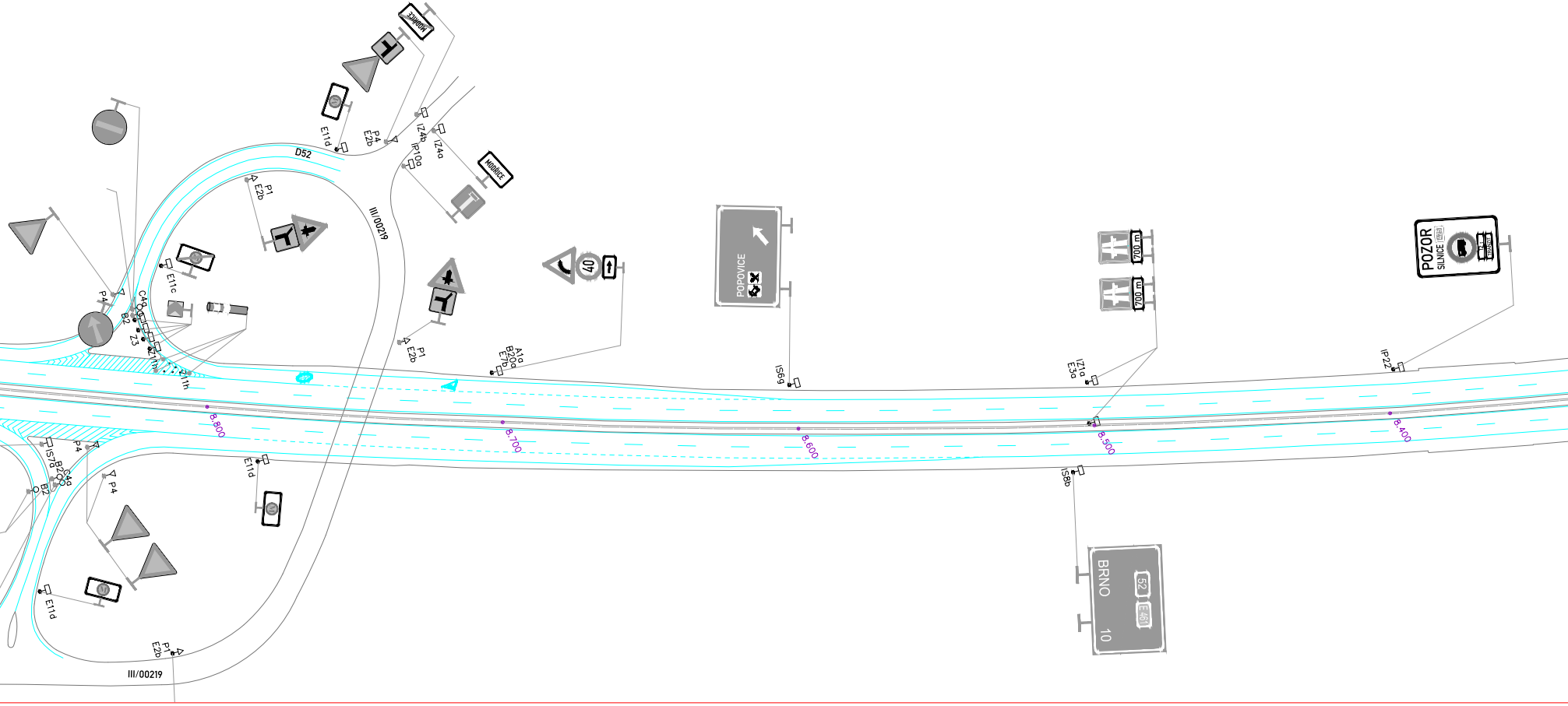
MODŘICE
E11d
P4
E2b
IZ4b
IZ4a
IP10a
D52
P1
E2b
MODŘICE
III/00219
E11c
P4
C4a
B2
Z3
Z11h
P1
E2b
A1a
B20a
E7b
40
POPOVICE
IS6g
700 m
700 m
IZ1a
E3a
POZOR
SILNICE
IP22
8.800
8.700
8.600
8.500
8.400
IS7a
B2
C4a
B2
P4
P4
E11d
E11d
IS8b
BRNO
52
E461
10
P1
E2b
III/00219

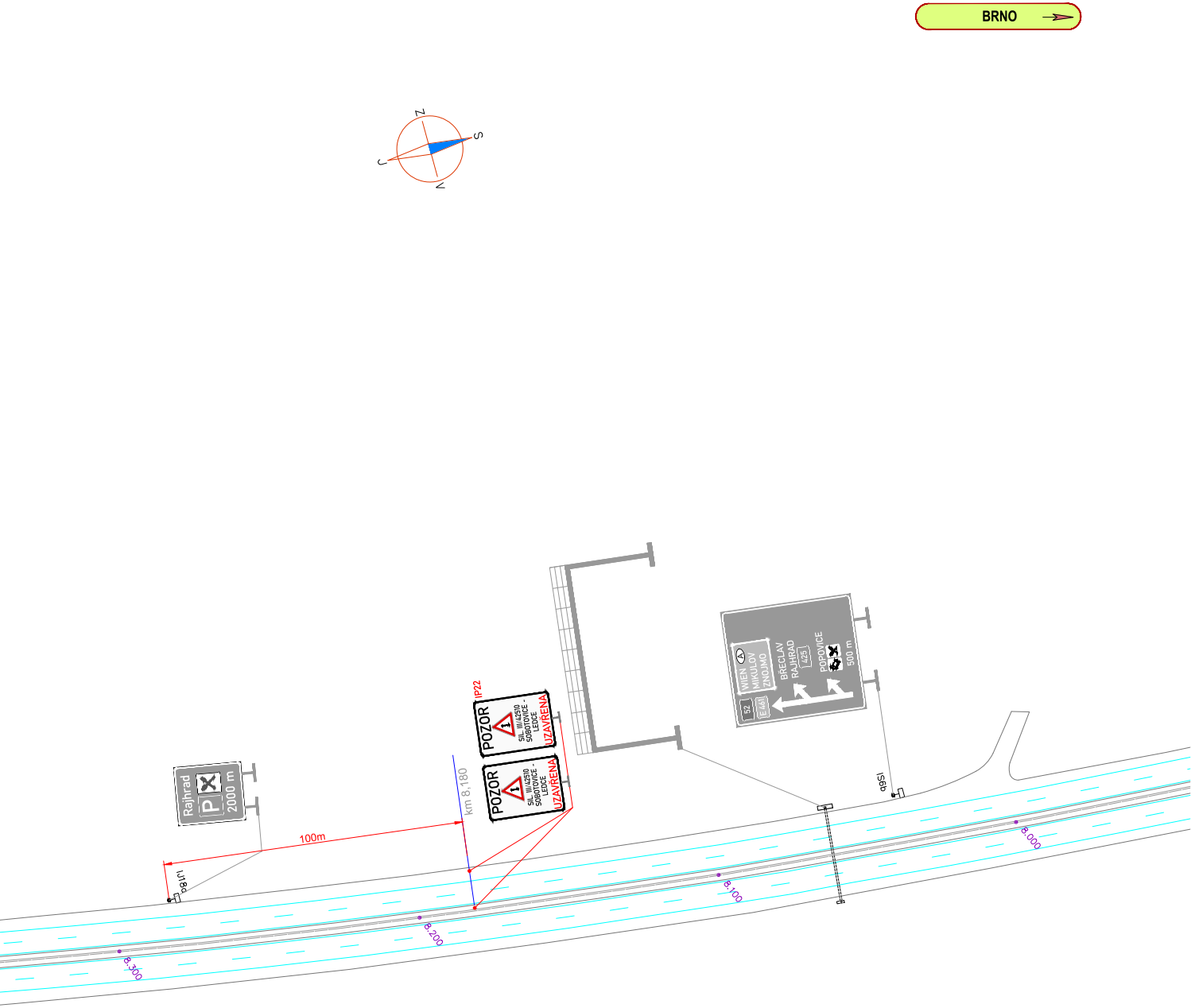
BRNO
S
J
Z
V
Rajhrad
P
2000 m
IJ18c
100m
km 8,180
IP22
POZOR
SIL. III/42510
SOBOTOVICE -
LEDCE
UZAVŘENA
POZOR
SIL. III/42510
SOBOTOVICE -
LEDCE
UZAVŘENA
WIEN
MIKULOV
ZNOJMO
52
E 461
BŘECLAV
RAJHRAD
425
POPOVICE
500 m
IS9b
8.000
8.100
8.200
8.300

Souřadnicový systém S–JTSK, Výškový systém Bpv

ZNAKOM s.r.o. – ZENGROVA 2694/4, 615 00 BRNO, TEL. 602 593 383, ZNAKOM@ZNAKOM.CZ, (PRACOVIŠTĚ: RYBNÍČEK 12, 602 00 BRNO)

Navrhl/vypracoval: David SKALICKÝ podpis: Skalický	Zodpovědný projektant: David SKALICKÝ podpis: Skalický	Ředitel: Radek SUCHOMEL	Zhotovitel: ZNAKOM ZNAKOM s.r.o., ZENGROVA 2694/4, 615 00 BRNO
Technická kontrola: Petr OŠMERA podpis: Ošmera	Hlavní inženýr projektu: Petr OŠMERA podpis: Ošmera		

Kraj:	JIHOMORAVSKÝ	Čís. zakázky:	23Z00006
Okres:	BRNO–VENKOV	Čís. revize:	00
Objednatel:	SÚS JMK	Datum:	07/2022
Akce:	III/42510 LEDCE, MOSTY 42510 - 5, 6	Formát:	297x2740
		Měřítko:	1:1500
		Stupeň: RDS	Souprava:
Příloha:	SITUACE DIO OBJÍZDNÁ TRASA PRO NÁKLADNÍ DOPRAVU PO DÁLNICI D52	Čís. přílohy: 2	